Document d'objectifs du site Natura 2000
« Bassin du Thouet amont »

Zone Spéciale de Conservation FR5400442



Atlas cartographique

Syndicat Mixte de la Vallée du Thouet - 2016

ATLAS CARTOGRAPHIQUE

- Localisation du site Natura 2000 « Bassin du Thouet amont »
- Réseau hydrographique du site Natura 2000 « Bassin du Thouet amont »
- Localisation des stations de suivis de la qualité des eaux 2005-2009
- Occupation du sol (partielle) du site Natura 2000 en 2007
- Localisation des zones humides sur le site Natura 2000 « Bassin du Thouet amont »
- Intercommunalités du site Natura 2000
- Documents d'urbanisme des communes du site Natura 2000
- Sites naturels et patrimoine remarquable
- Parcelles forestières du site Natura 2000 « Bassin du Thouet amont » (CRPF, 2014).
- Installations Classées pour la Protection de l'Environnement (ICPE) du site Natura 2000
- Activités touristiques et de loisirs
- Localisations des espèces Natura 2000 : Écrevisse à pattes blanches, Lamproie de Planer, Chabot, Loutre d'Europe, Agrion de Mercure, Rosalie des Alpes
- Localisation des colonies de mise-bas des chiroptères sur le site Natura 2000
- Localisation des points d'écoute Chiroptères sur le site Natura 2000

Liberté • Égalité • Fraternité
RÉPUBLIQUE FRANÇAISE

Direction régionale de l'Environnement, de l'Aménagement et du Logement
AQUITAINE-LIMOUSIN-POITOU-CHARENTES

NATURA 2000

Localisation du site Natura 2000 "Bassin du Thouet amont" (FR 5400442)

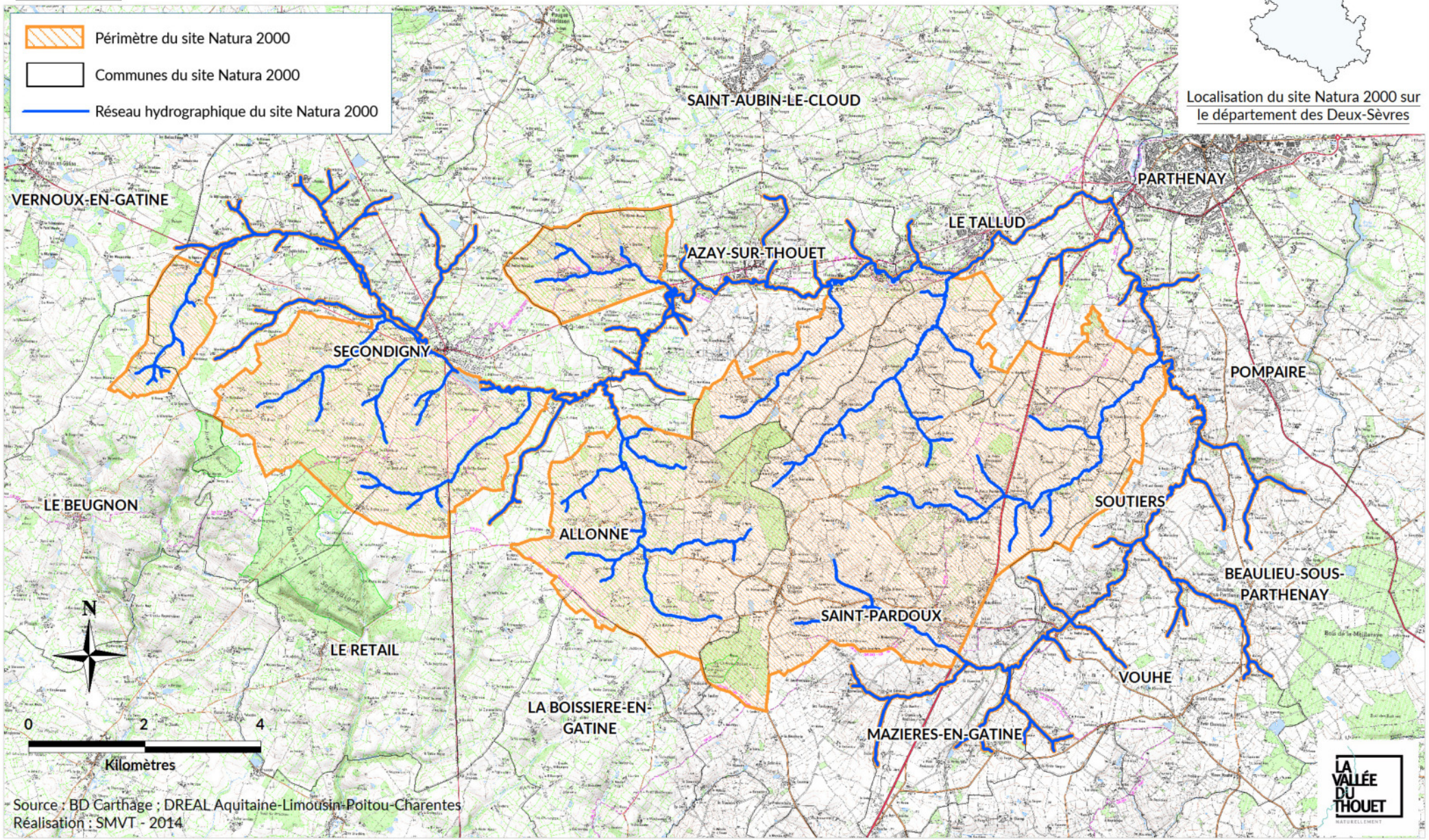

Localisation du site Natura 2000 sur le département des Deux-Sèvres

Source : BD Carthage ; DREAL Aquitaine-Limousin-Poitou-Charentes
Réalisation : SMVT - 2014

Liberté • Égalité • Fraternité
RÉPUBLIQUE FRANÇAISE
Direction régionale de l'Environnement, de l'Aménagement et du Logement
AQUITAINE-LIMOUSIN-POITOU-CHARENTES

NATURA 2000

Intercommunalités du site Natura 2000 "Bassin du Thouet amont" (FR 5400442)

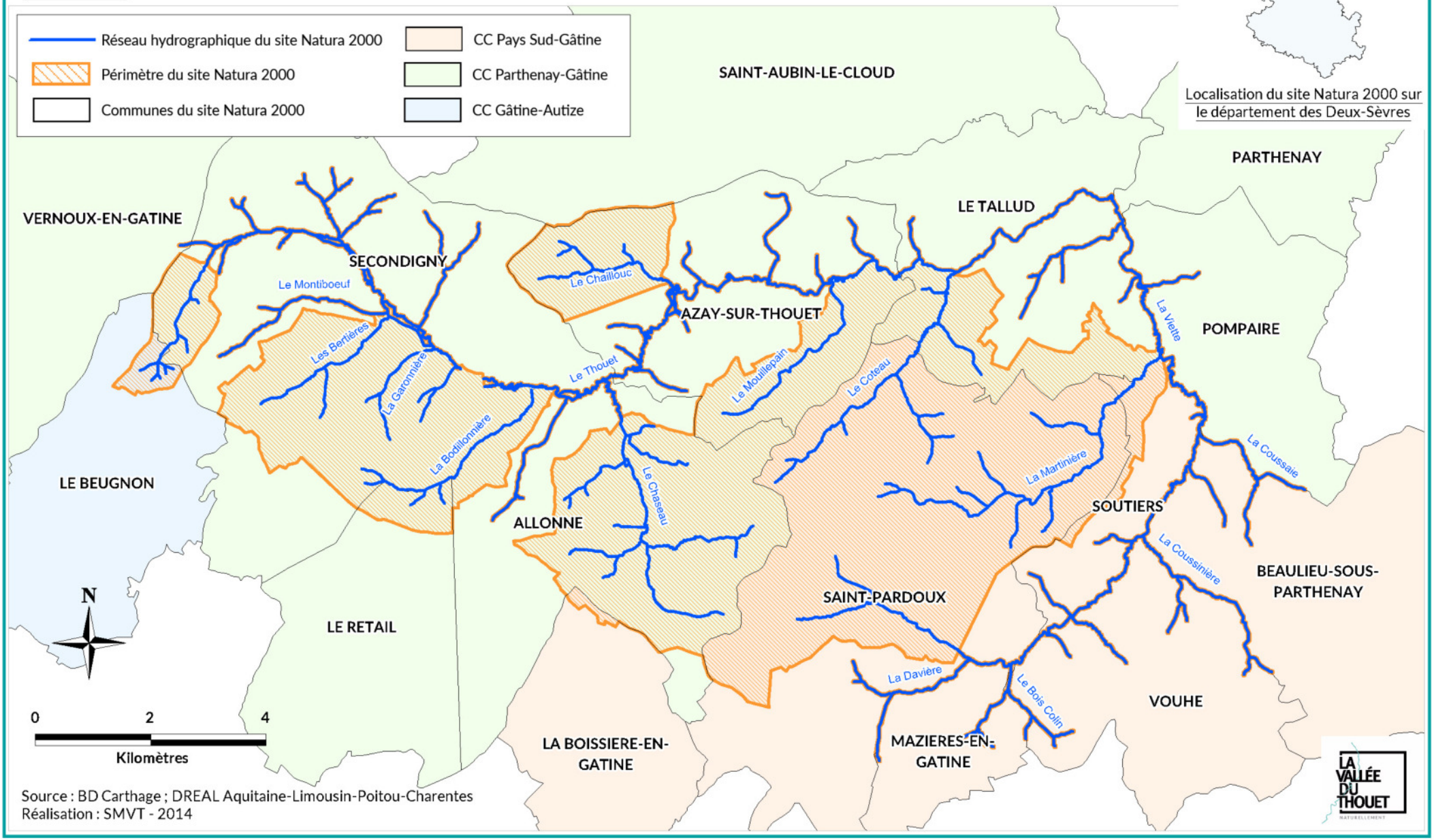

Source : BD Carthage ; DREAL Aquitaine-Limousin-Poitou-Charentes
Réalisation : SMVT - 2014

LA VALLÉE DU THOUET

Réseau hydrographique du site Natura 2000 "Bassin du Thouet amont" (FR 5400442)

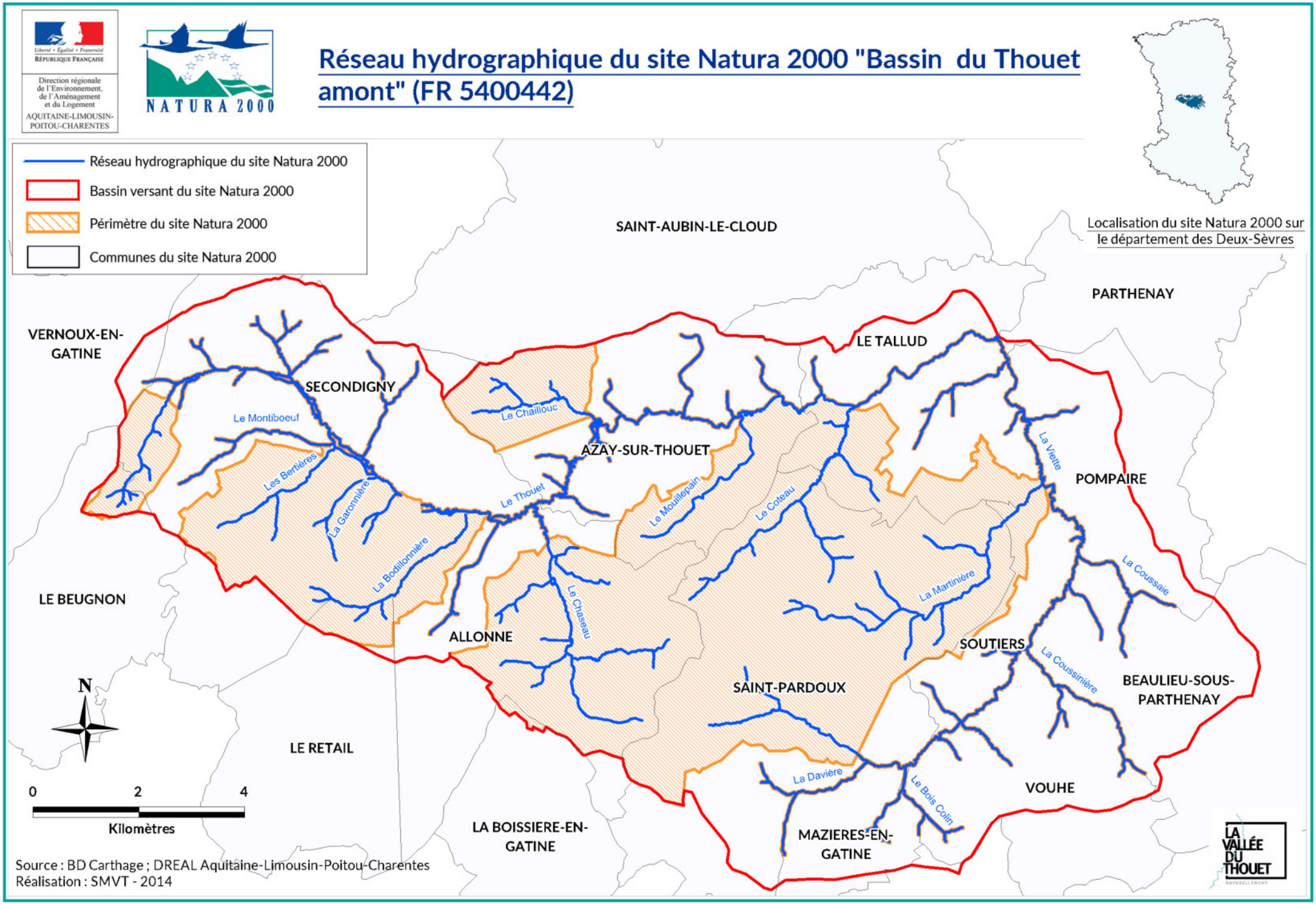

Liberté • Égalité • Fraternité
RÉPUBLIQUE FRANÇAISE

Direction régionale de l'Environnement, de l'Aménagement et du Logement
AQUITAINE-LIMOUSIN-POITOU-CHARENTES

NATURA 2000

Localisation des stations de suivis de la qualité des eaux sur le site Natura 2000 (2005-2009)

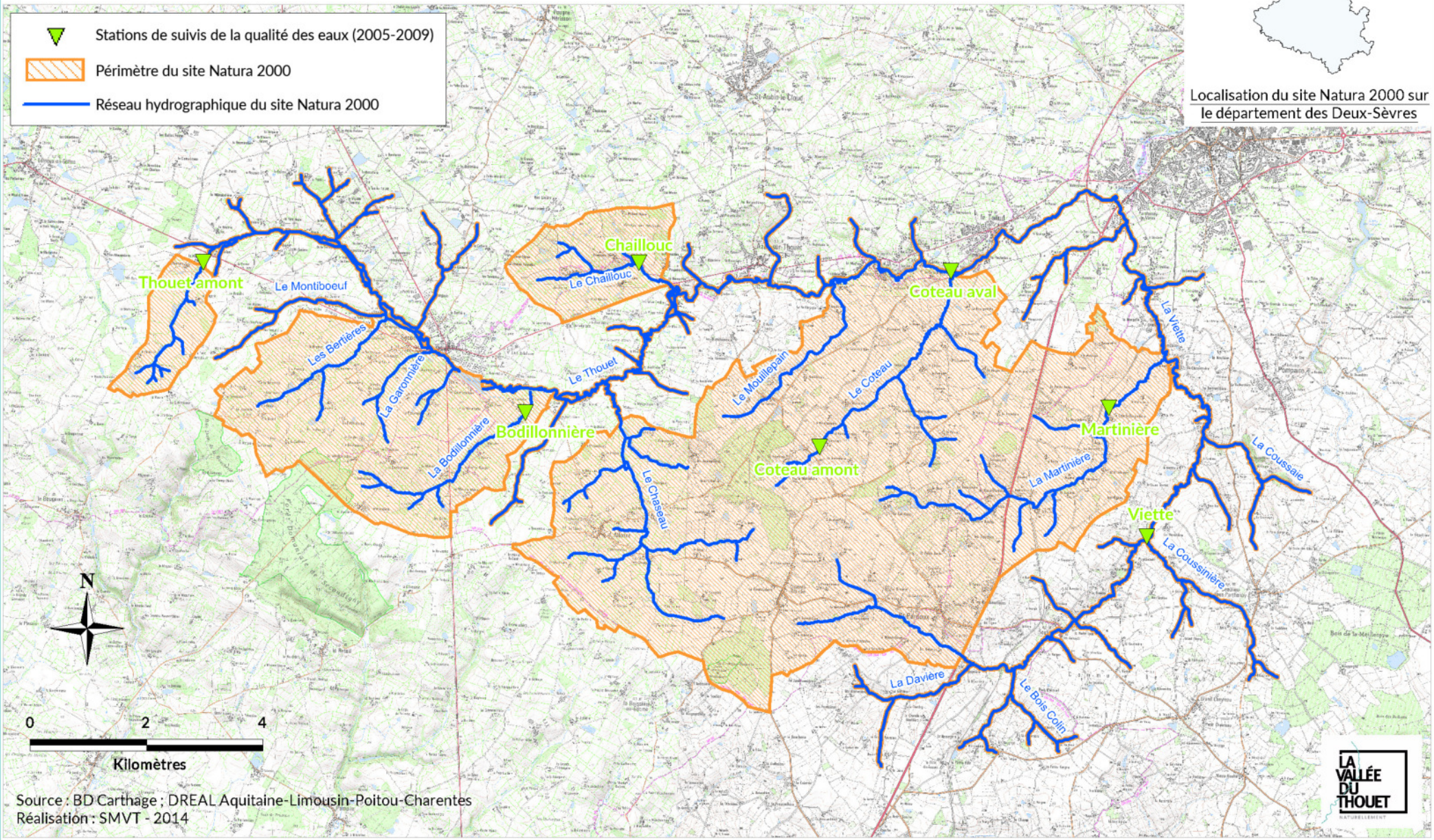

Source : BD Carthage ; DREAL Aquitaine-Limousin-Poitou-Charentes
Réalisation : SMVT - 2014

LA VALLÉE DU THOUET

Liberté • Égalité • Fraternité
RÉPUBLIQUE FRANÇAISE

Direction régionale de l'Environnement, de l'Aménagement et du Logement
AQUITAINE-LIMOUSIN-POITOU-CHARENTES

NATURA 2000

Documents d'urbanisme des communes du site Natura 2000 "Bassin du Thouet amont" (FR 5400442)

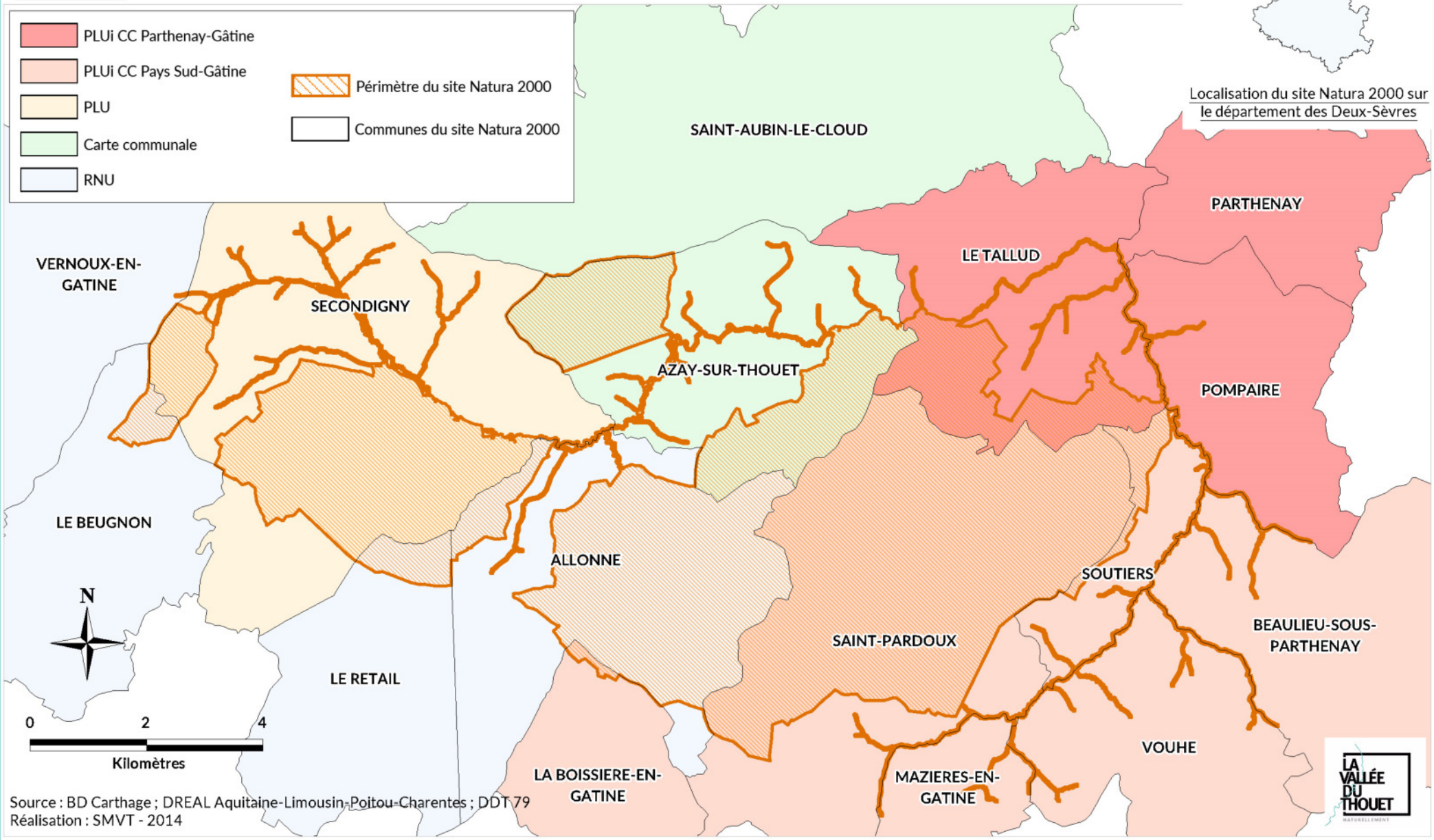

Source : BD Carthage ; DREAL Aquitaine-Limousin-Poitou-Charentes ; DDT 79
Réalisation : SMVT - 2014

Liberté • Égalité • Fraternité
RÉPUBLIQUE FRANÇAISE

Direction régionale de l'Environnement, de l'Aménagement et du Logement
AQUITAINE-LIMOUSIN-POITOU-CHARENTES

NATURA 2000

Sites naturels et patrimoine remarquable à proximité du site Natura 2000 "Bassin du Thouet amont"

Localisation du site Natura 2000 sur le département des Deux-Sèvres

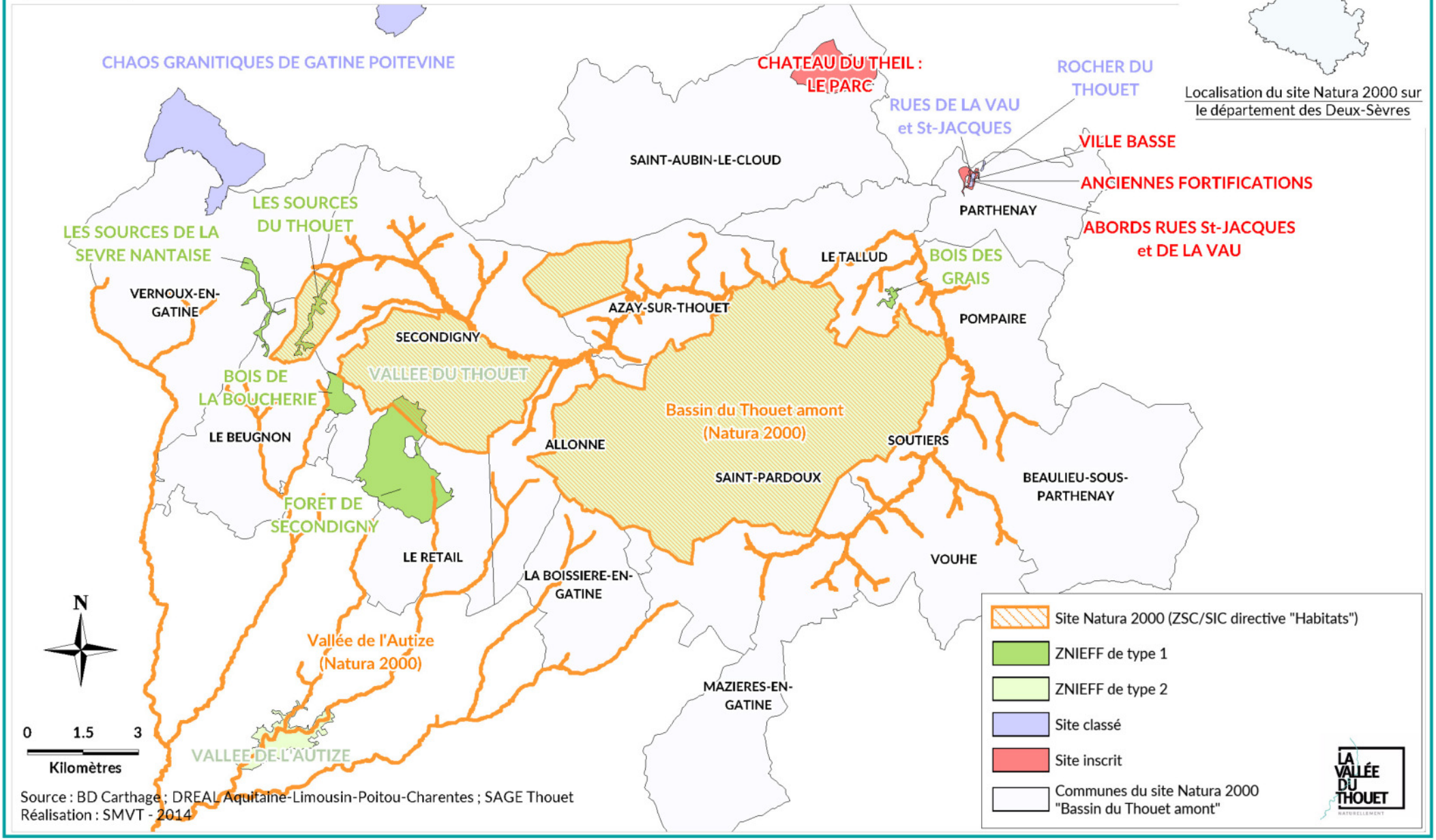

Source : BD Carthage ; DREAL Aquitaine-Limousin-Poitou-Charentes ; SAGE Thouet
Réalisation : SMVT - 2014

Liberté • Égalité • Fraternité
RÉPUBLIQUE FRANÇAISE

Direction régionale de l'Environnement, de l'Aménagement et du Logement
AQUITAINE-LIMOUSIN-POITOU-CHARENTES

NATURA 2000

Occupation du sol (partielle) du site Natura 2000 "Bassin du Thouet amont" en 2007

Localisation du site Natura 2000 sur le département des Deux-Sèvres

VERNOUX-EN-GATINE
SECONDIGNY
AZAY-SUR-THOUET
TALLUD
POMPAIRE
BEUGNON
RETAIL
SAINT-PARDOUX
SOUTIERS
BEAULIEU-SOUS-PARTHENAY
ALLONNE
BOISSIERE-EN-GATINE

Légende

- Maïs
- Culture d'hiver (céréales, colza, protéagineux)
- Friche
- Jachère
- Jardin
- Plan d'eau
- Plantation (peuplier ou autres)
- Prairie artificielle
- Prairie naturelle
- Tournesol
- Verger
- Cours d'eau
- Sous bassins versant du Thouet amont
- Site Natura 2000 "Vallée du Thouet amont"

0 500 1 000 2 000 mètres

Symbiose Environnement

Liberté • Égalité • Fraternité
RÉPUBLIQUE FRANÇAISE

Direction régionale de l'Environnement, de l'Aménagement et du Logement
AQUITAINE-LIMOUSIN-POITOU-CHARENTES

NATURA 2000

Localisation des zones humides du site Natura 2000 "Bassin du Thouet amont" (FR 5400442)

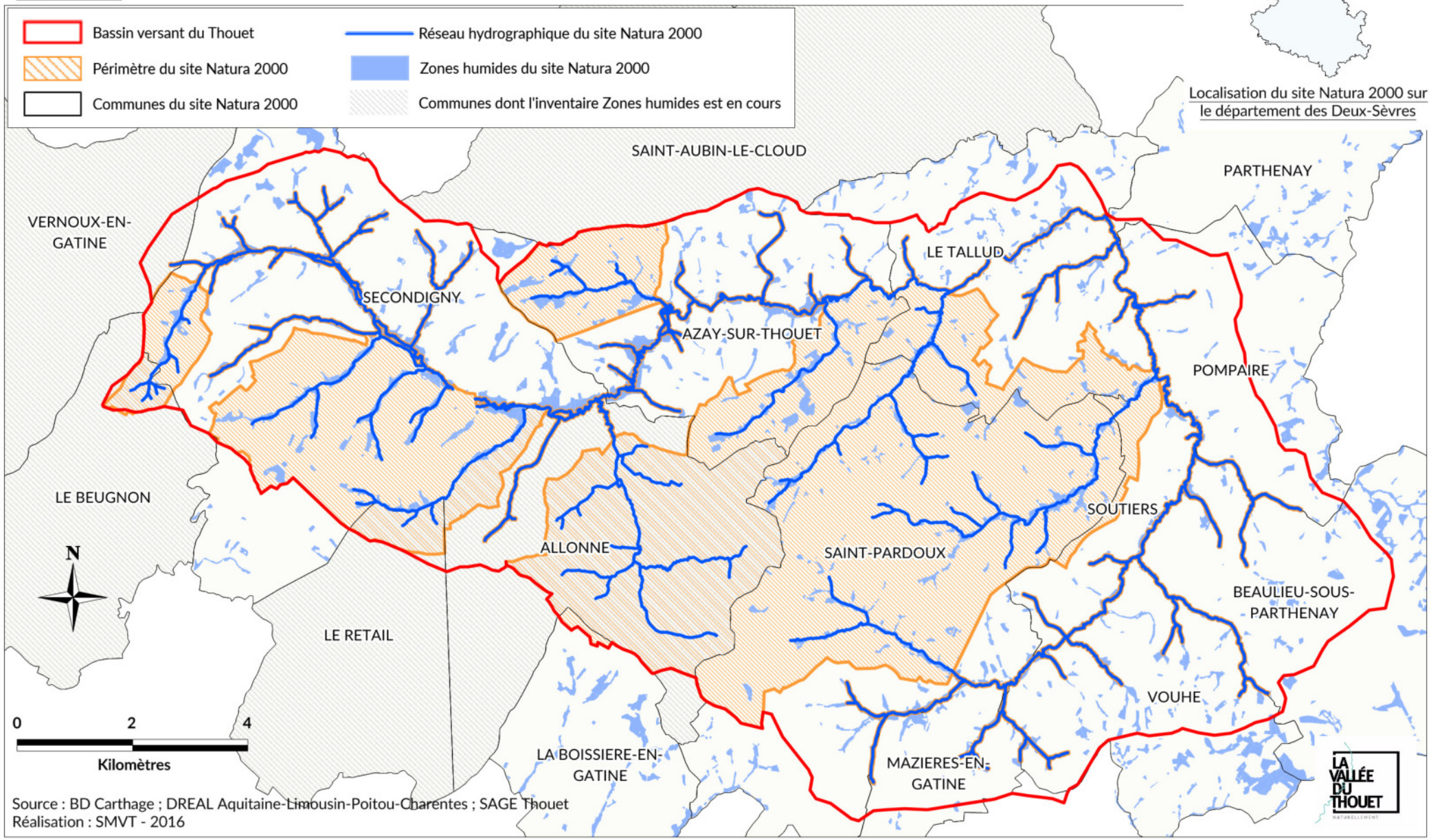

Localisation du site Natura 2000 sur le département des Deux-Sèvres

Source : BD Carthage ; DREAL Aquitaine-Limousin-Poitou-Charentes ; SAGE Thouet
Réalisation : SMVT - 2016

Liberté • Égalité • Fraternité
RÉPUBLIQUE FRANÇAISE

Direction régionale de l'Environnement, de l'Aménagement et du Logement
AQUITAINE-LIMOUSIN-POITOU-CHARENTES

NATURA 2000

Parcelles forestières du site Natura 2000 "Bassin du Thouet amont" (FR 5400442)

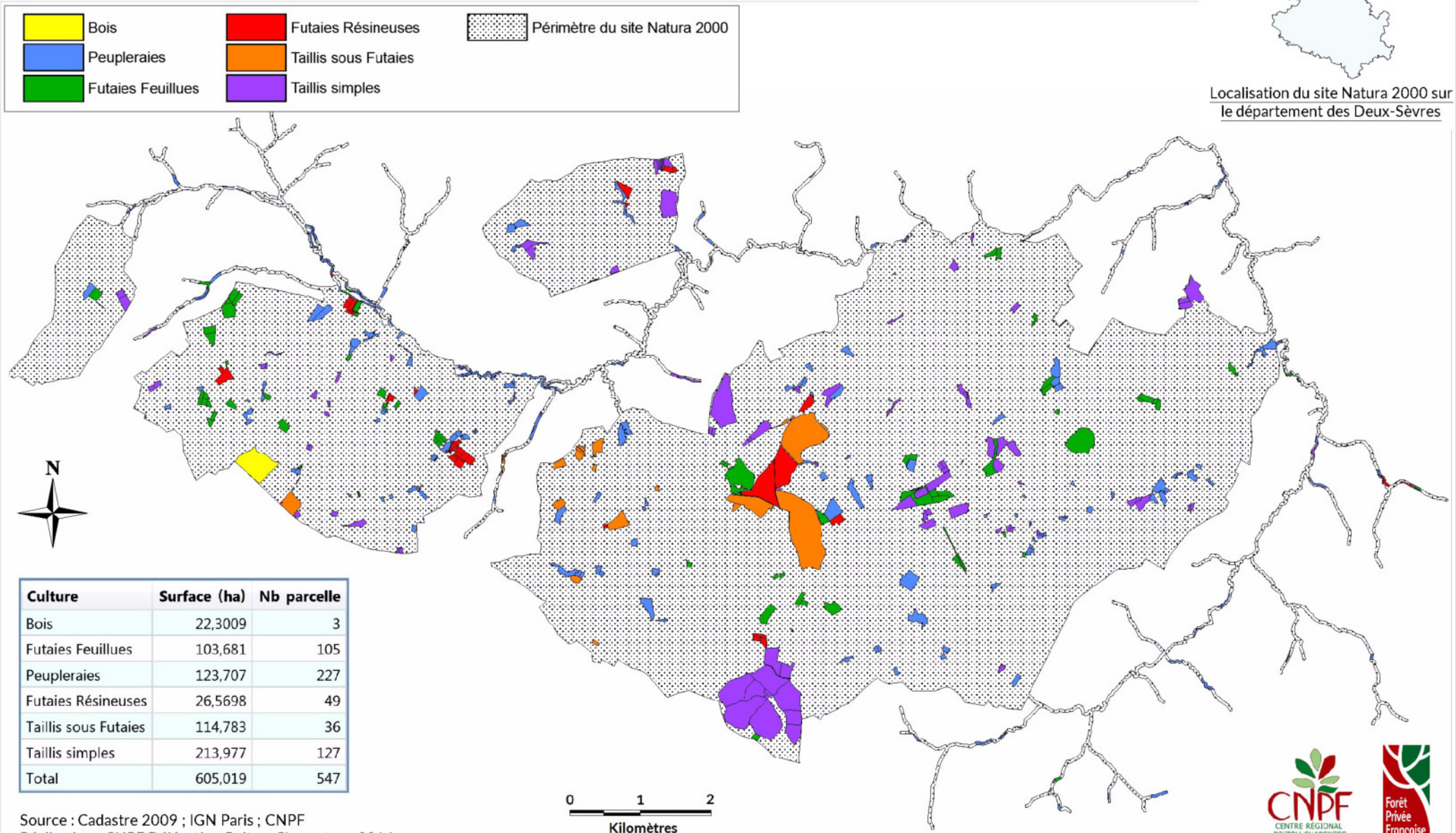

Localisation du site Natura 2000 sur le département des Deux-Sèvres

Culture	Surface (ha)	Nb parcelle
Bois	22,3009	3
Futaies Feuillues	103,681	105
Peupleraies	123,707	227
Futaies Résineuses	26,5698	49
Taillis sous Futaies	114,783	36
Taillis simples	213,977	127
Total	605,019	547

Source : Cadastre 2009 ; IGN Paris ; CNPF
Réalisation : CNPF Délégation Poitou-Charentes - 2014

CNPF CENTRE RÉGIONAL POITOU-CHARENTES

Forêt Privée Française

Liberté • Égalité • Fraternité
RÉPUBLIQUE FRANÇAISE

Direction régionale de l'Environnement, de l'Aménagement et du Logement
AQUITAINE-LIMOUSIN-POITOU-CHARENTES

NATURA 2000

Installations Classées pour la Protection de l'Environnement des communes du site Natura 2000 "Bassin du Thouet amont"

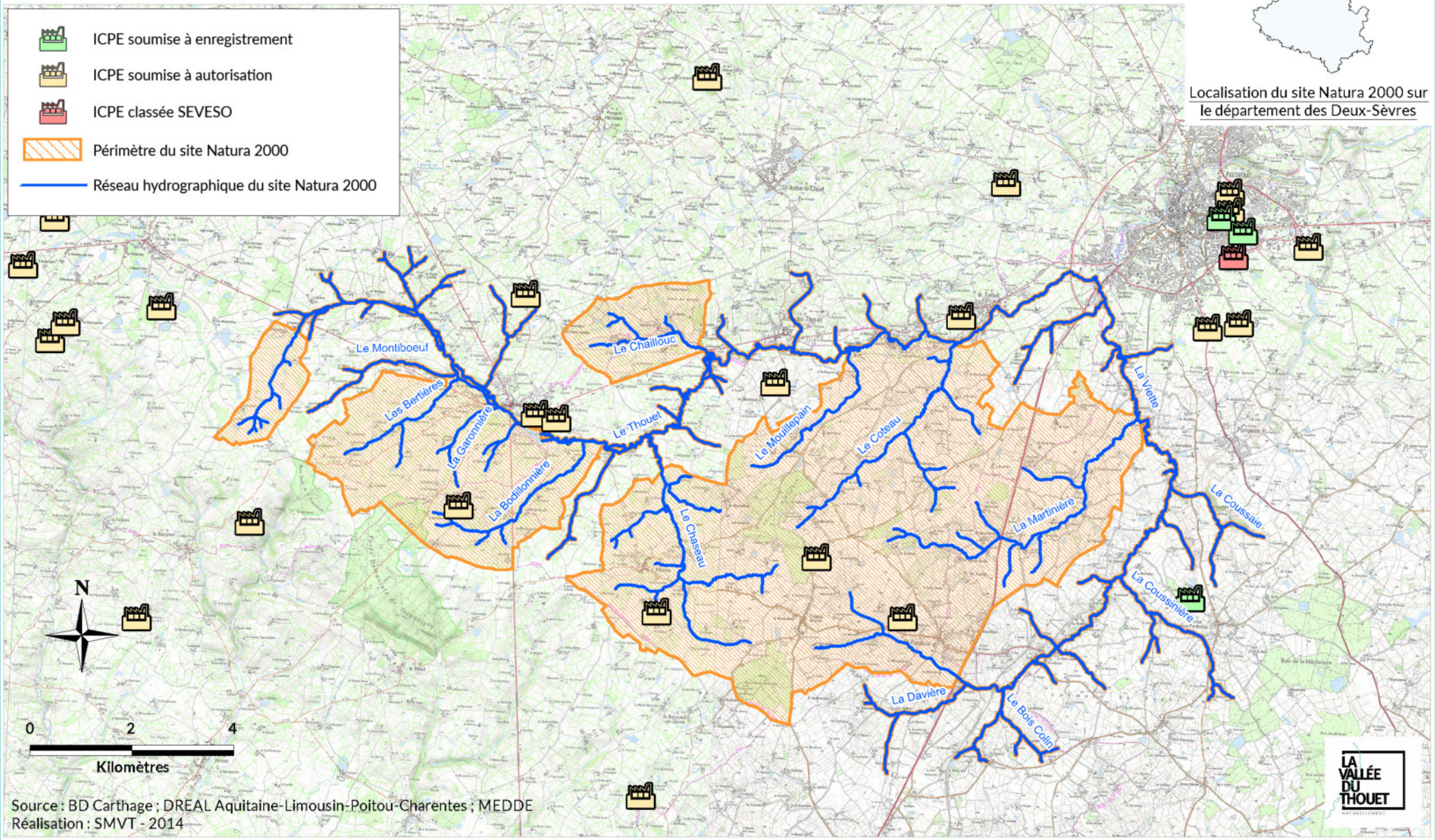

Localisation du site Natura 2000 sur le département des Deux-Sèvres

Source : BD Carthage ; DREAL Aquitaine-Limousin-Poitou-Charentes ; MEDDE
Réalisation : SMVT - 2014

Liberté • Égalité • Fraternité
RÉPUBLIQUE FRANÇAISE

Direction régionale de l'Environnement, de l'Aménagement et du Logement
AQUITAINE-LIMOUSIN-POITOU-CHARENTES

NATURA 2000

Activités touristiques et de loisirs du site Natura 2000 "Bassin du Thouet amont" (FR 5400442)

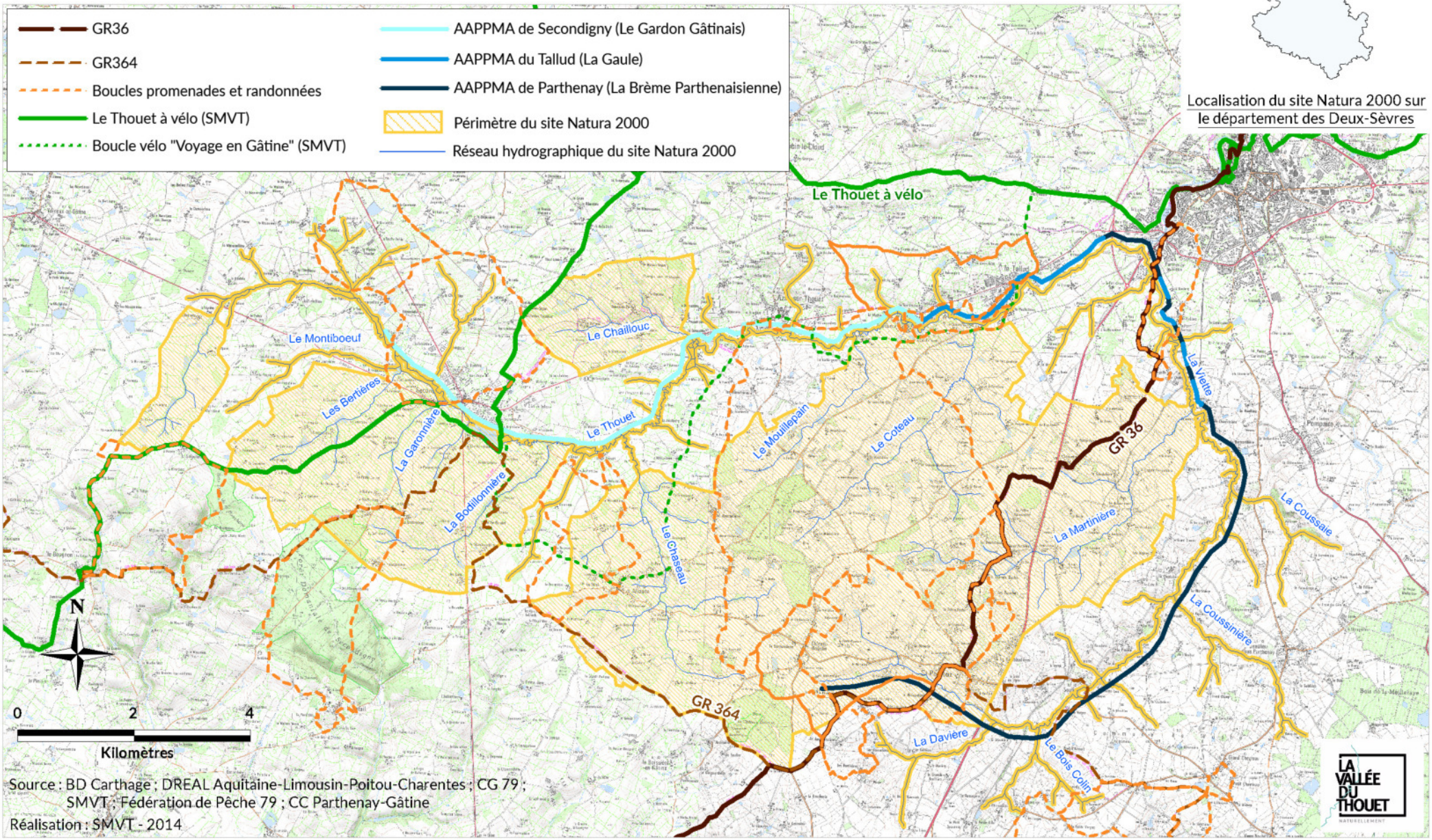

Source : BD Carthage ; DREAL Aquitaine-Limousin-Poitou-Charentes ; CG 79 ; SMVT ; Fédération de Pêche 79 ; CC Parthenay-Gâtine

Réalisation : SMVT - 2014

Liberté • Égalité • Fraternité
RÉPUBLIQUE FRANÇAISE

Direction régionale de l'Environnement, de l'Aménagement et du Logement
AQUITAINE-LIMOUSIN-POITOU-CHARENTES

NATURA 2000

Localisation des colonies de mise-bas des chiroptères (2005-2007)

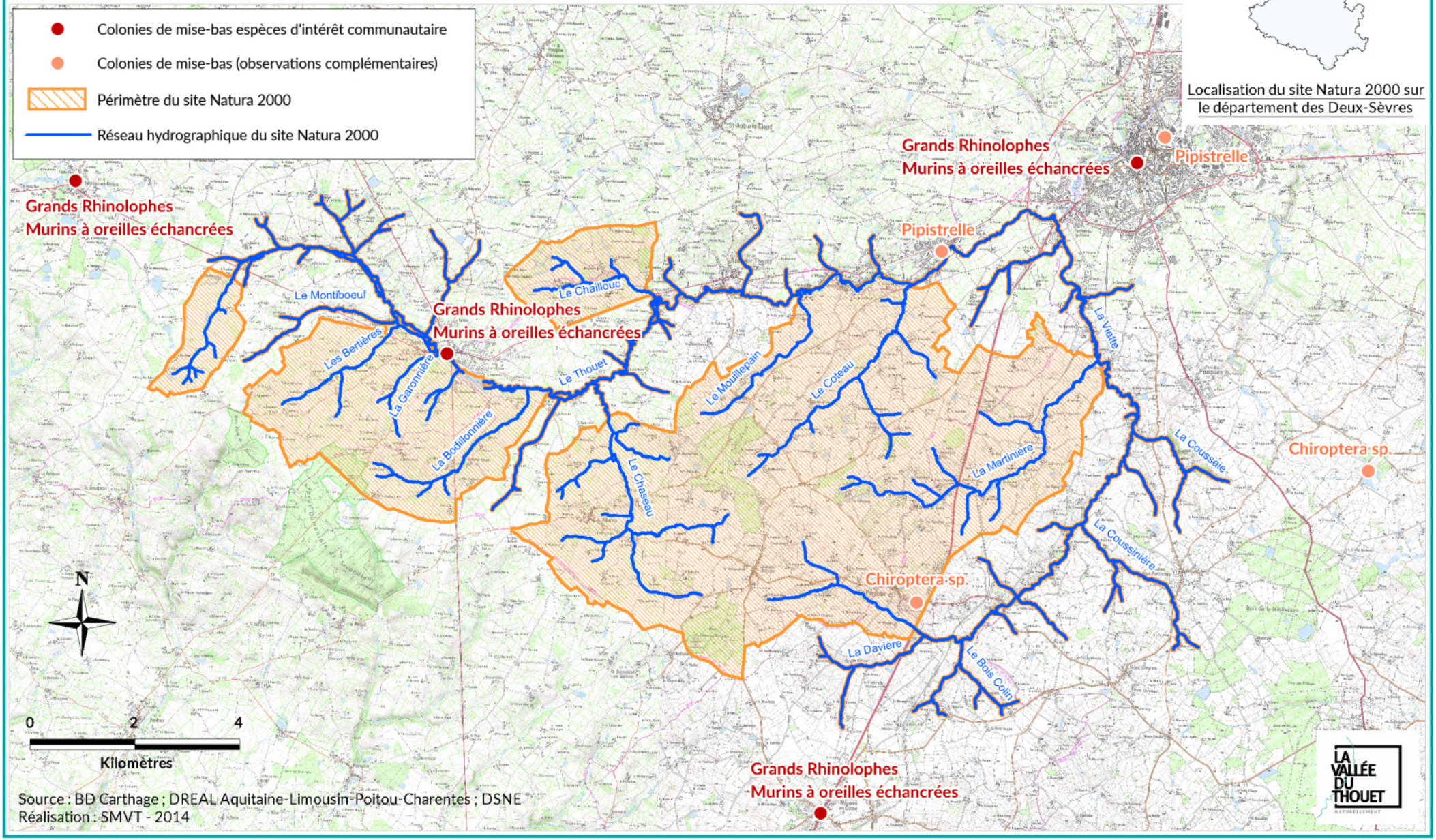

Source : BD Carthage ; DREAL Aquitaine-Limousin-Poitou-Charentes ; DSNE
Réalisation : SMVT - 2014

Liberté • Égalité • Fraternité
RÉPUBLIQUE FRANÇAISE

Direction régionale de l'Environnement, de l'Aménagement et du Logement
AQUITAINE-LIMOUSIN-POITOU-CHARENTES

NATURA 2000

Localisation des points d'écoute Chiroptères sur le site Natura 2000 "Bassin du Thouet amont" (FR 5400442)

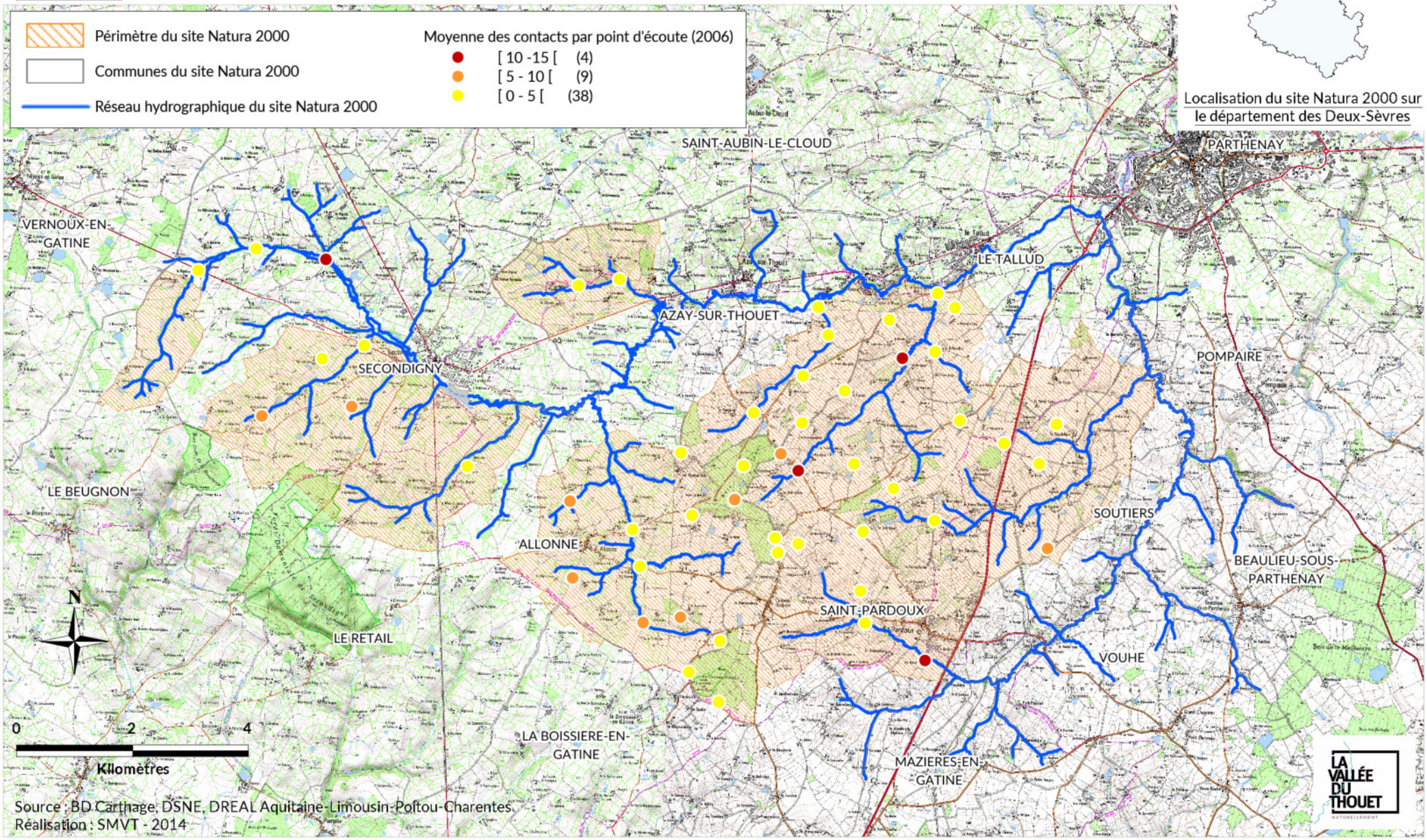

Source : BD Carthage, DSNE, DREAL Aquitaine-Limousin-Poitou-Charentes
Réalisation : SMVT - 2014

Localisation Agrion de Mercure (2018)

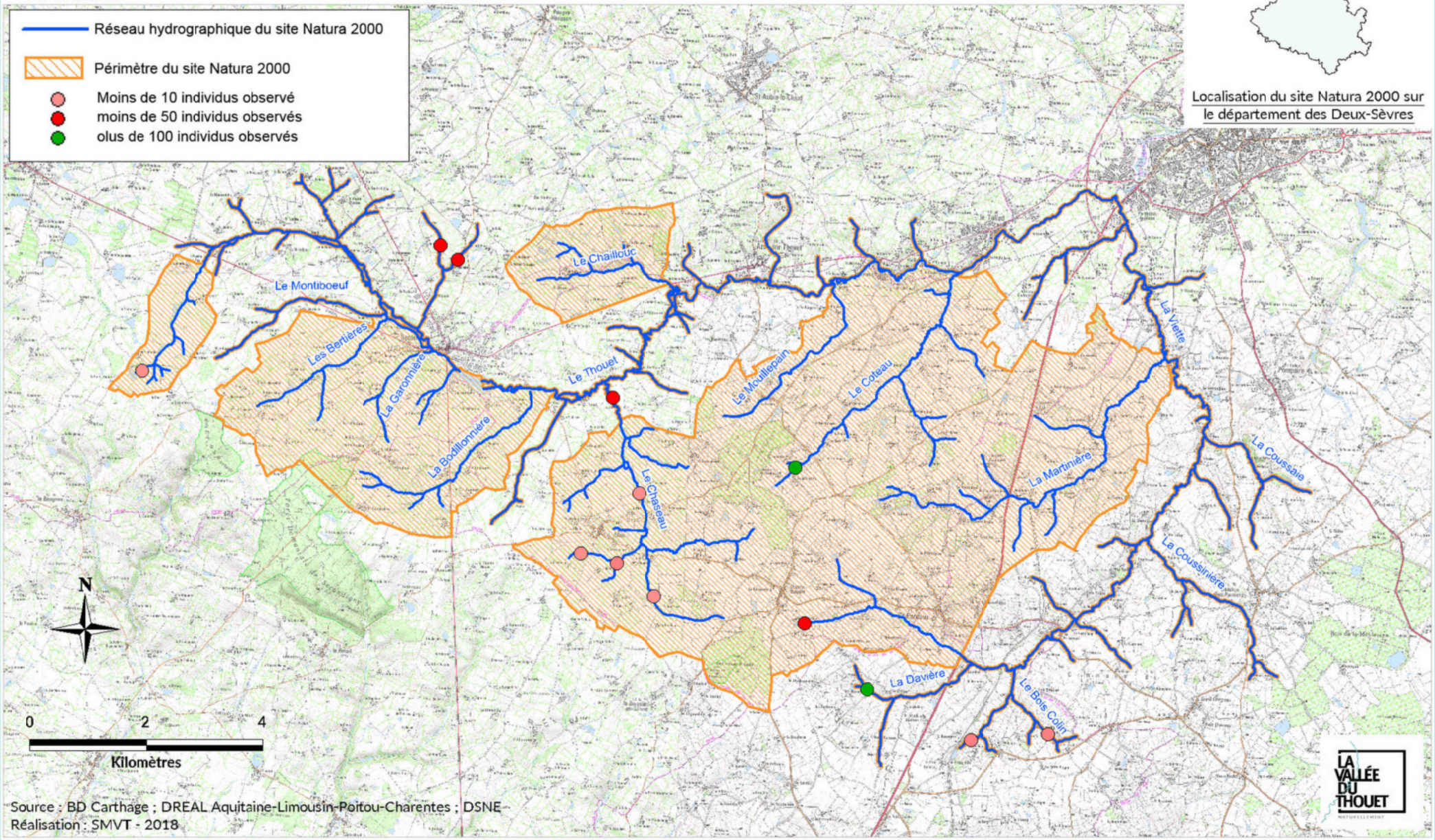

Source : BD Carthage ; DREAL Aquitaine-Limousin-Poitou-Charentes ; DSNE
Réalisation : SMVT - 2018

Localisation Oxycordulie à corps fin (2018)

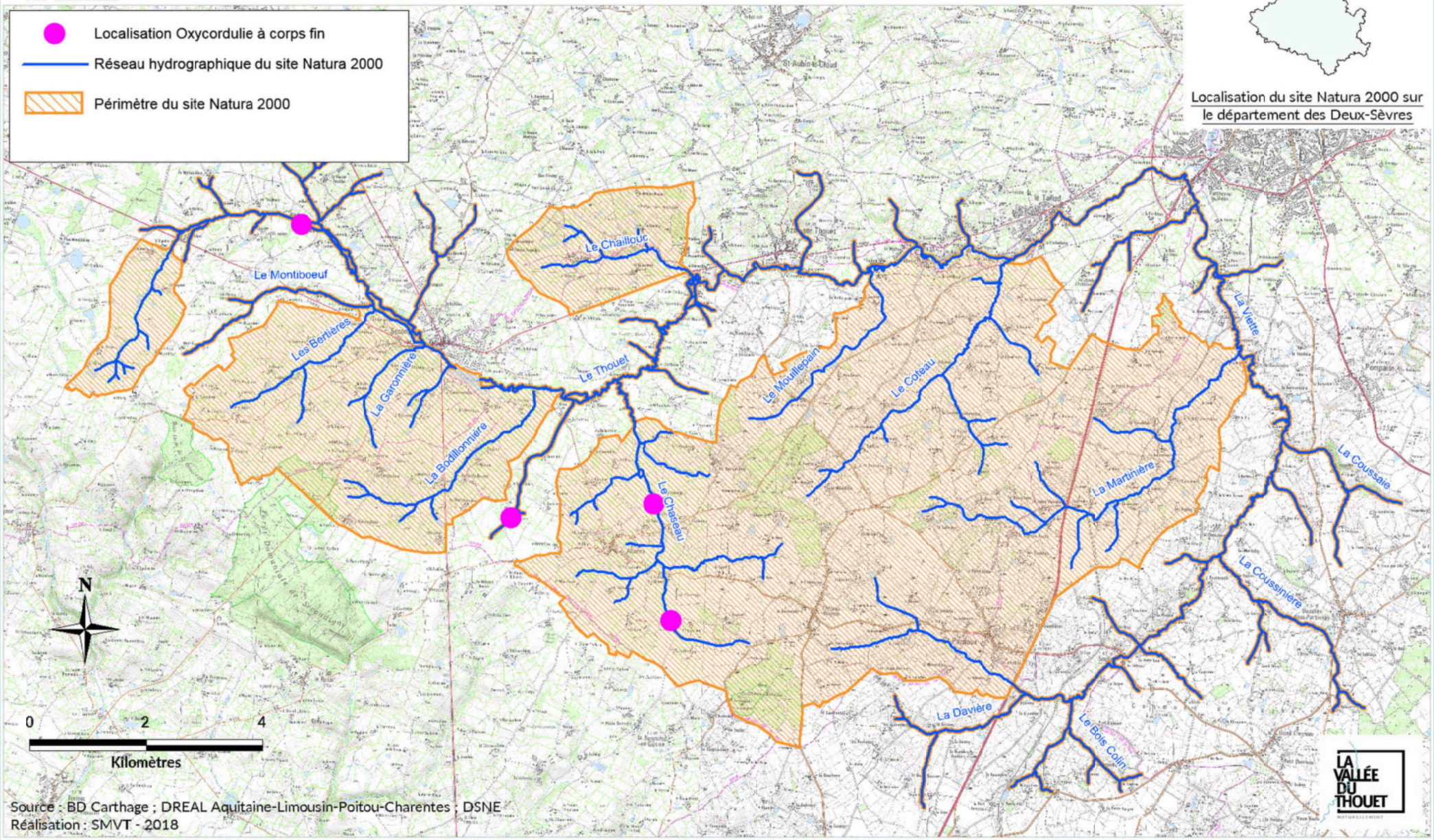

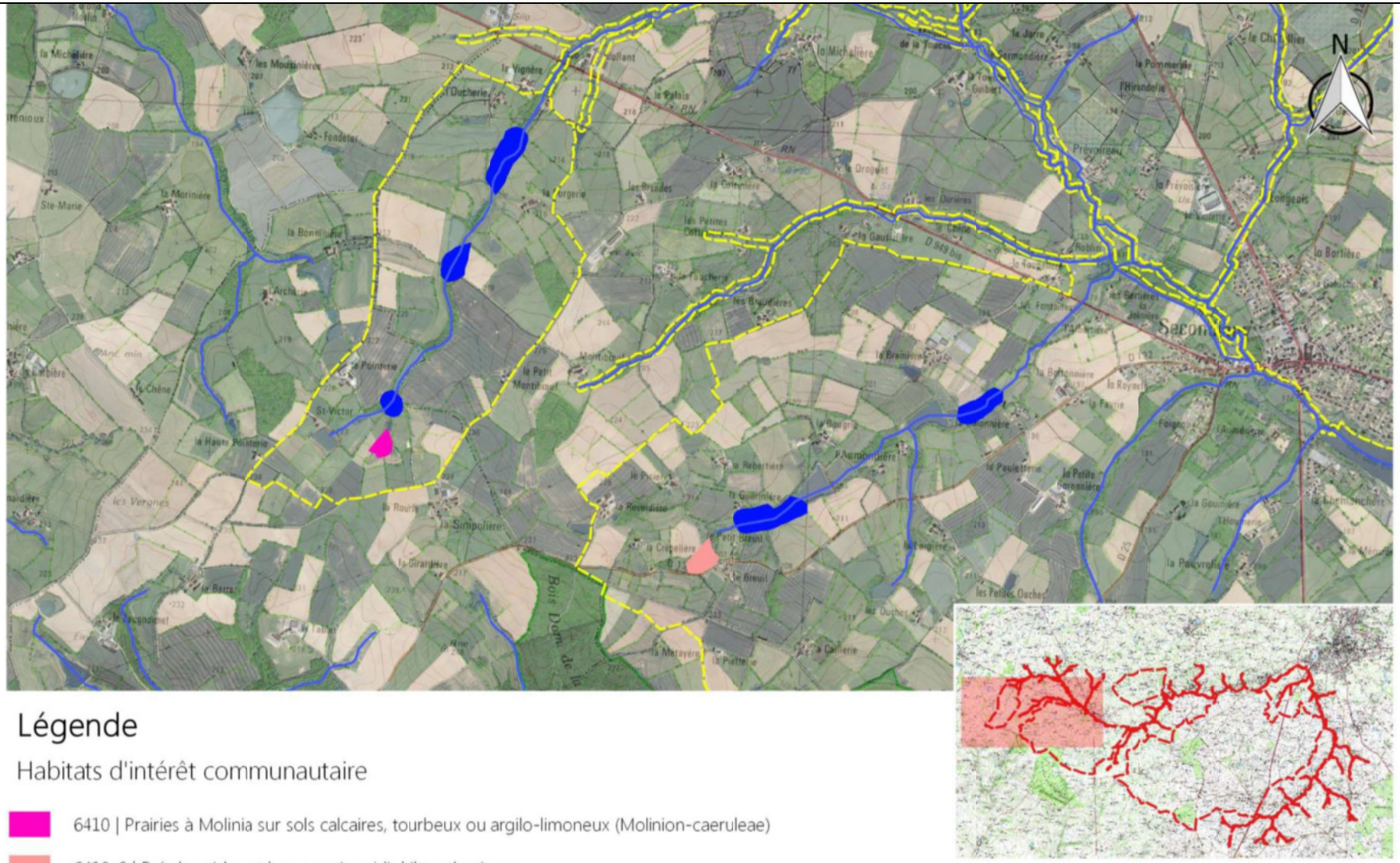

Légende

Habitats d'intérêt communautaire

- 6410 | Prairies à Molinia sur sols calcaires, tourbeux ou argilo-limoneux (Molinion-caeruleae)
- 6410-6 | Prés humides et bas-marais acidiphiles atlantiques
- 91E0-8 | Aulnaies-frênaies à Laîche espacée des petits ruisseaux

0 1 2 km

Sources : Scan25, BD ORTHO, DSNE
Réalisation: S. Birmont DSNE 2019

Figure 3 : Répartition générales des HIC, secteur Ouest
(NB : bordures des polygones élargies pour faciliter la lecture)

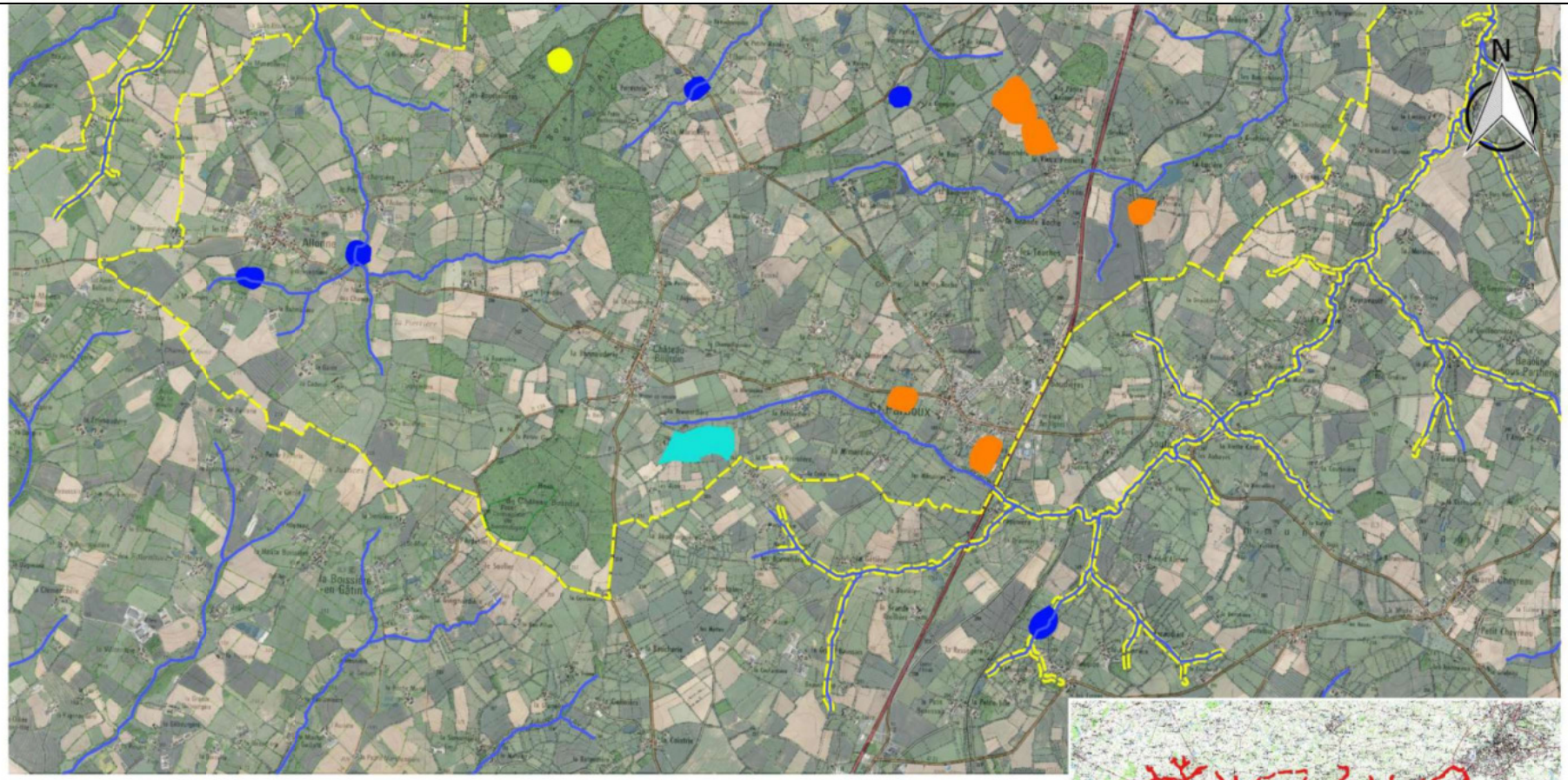

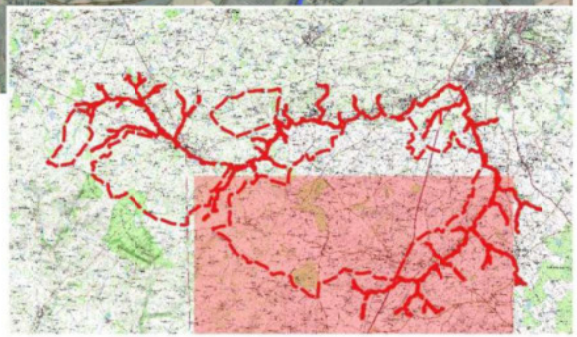

Légende

Habitats d'intérêt communautaire

- 6510 | Pelouses maigres de fauche de basse altitude (Alopecurus pratensis, Sanguisorba officinalis)
- 6510-3 | Prairies fauchées mésophiles à méso-xérophiles thermo-atlantiques
- 9190-1 | Chênaies pédonculées à Molinie bleue
- 91E0-8 | Aulnaies-frênaies à Laîche espacée des petits ruisseaux

0 1 2 3 km

Sources : Scan25, BD ORTHO, DSNE
Réalisation: S. Birmont DSNE 2019

Figure 4 : Répartition générales des HIC, secteur Sud-Est
(NB : bordures des polygones élargies pour faciliter la lecture)

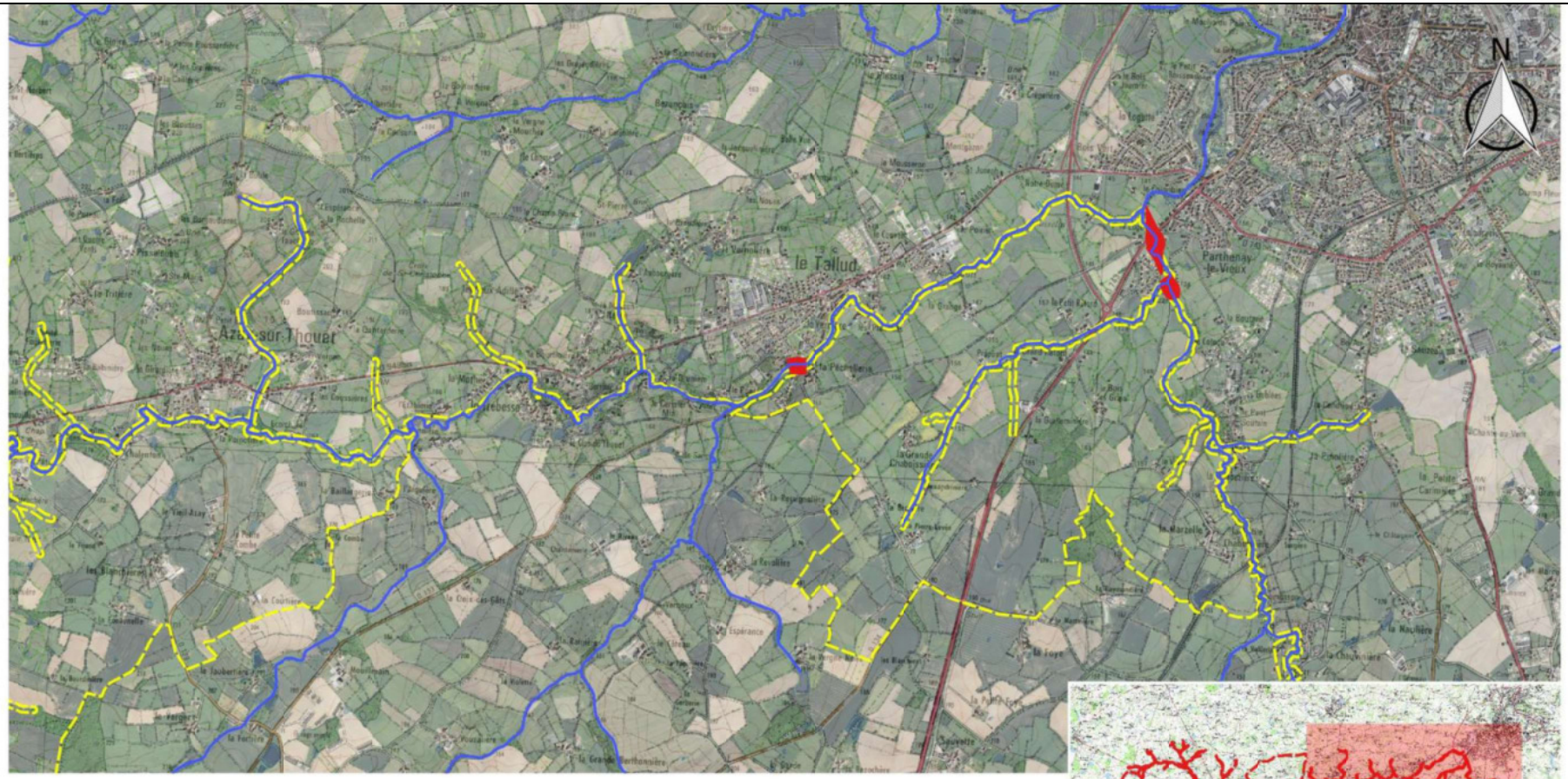

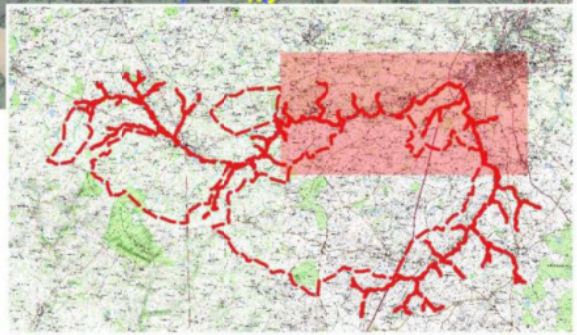

Légende

Habitats d'intérêt communautaire

3260 | Rivières des étages planitiaire à montagnard avec végétation du Ranunculion fluitantis et du Callitricho-Batrachion

0 1 2 3 km

Sources : Scan25, BD ORTHO, DSNE
Réalisation: S. Birmont DSNE 2019

Figure 5 : Répartition générales des HIC, secteur Nord-Est
(NB : bordures des polygones élargies pour faciliter la lecture)

Localisation des cours d'eau avec présence de Chabot

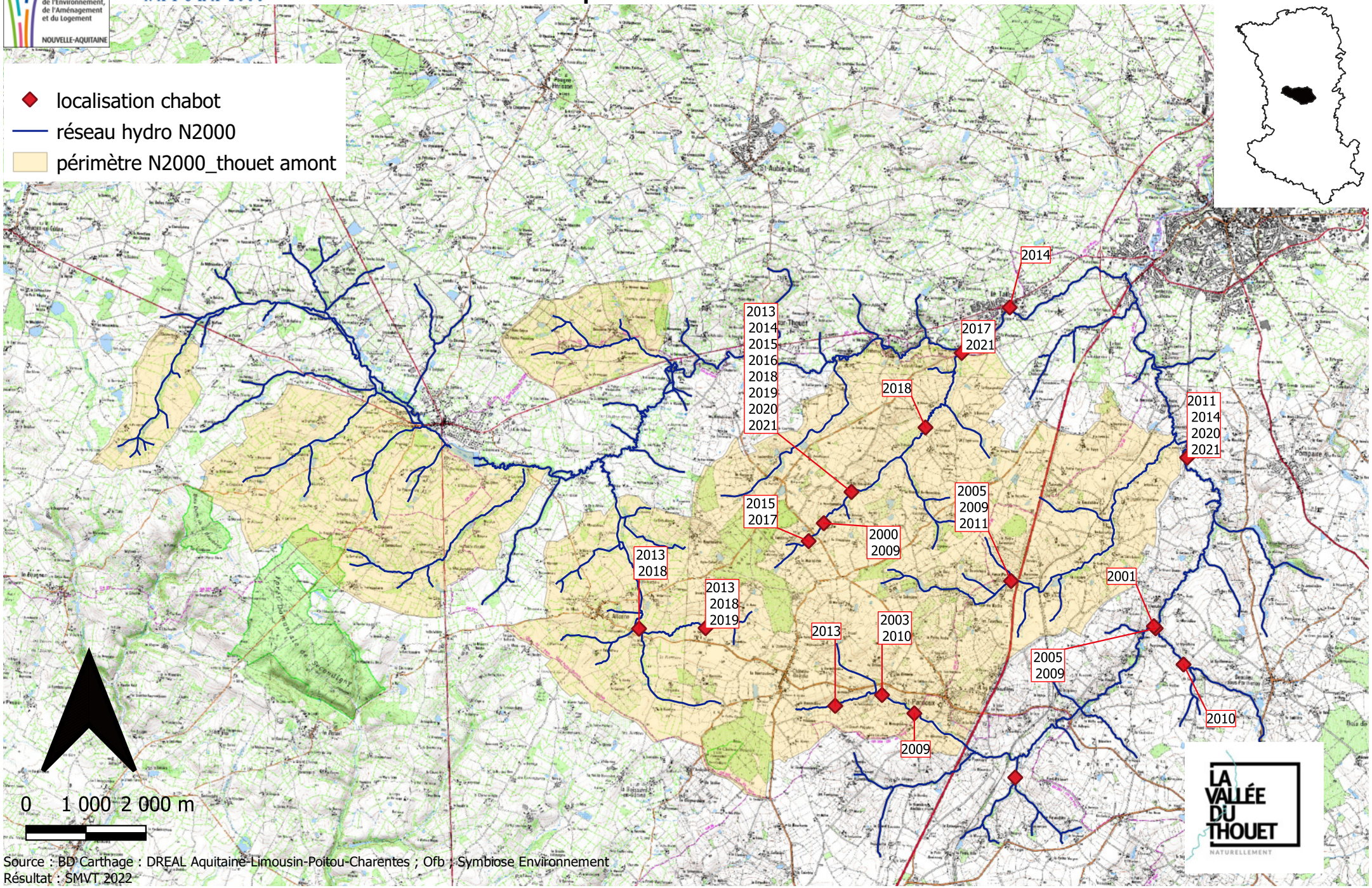

Source : BD Carthage : DREAL Aquitaine-Limousin-Poitou-Charentes ; Ofb ; Symbiose Environnement
Résultat : SMVT 2022

Localisation des cours d'eau avec présence d'Ecrevisses à pattes blanches

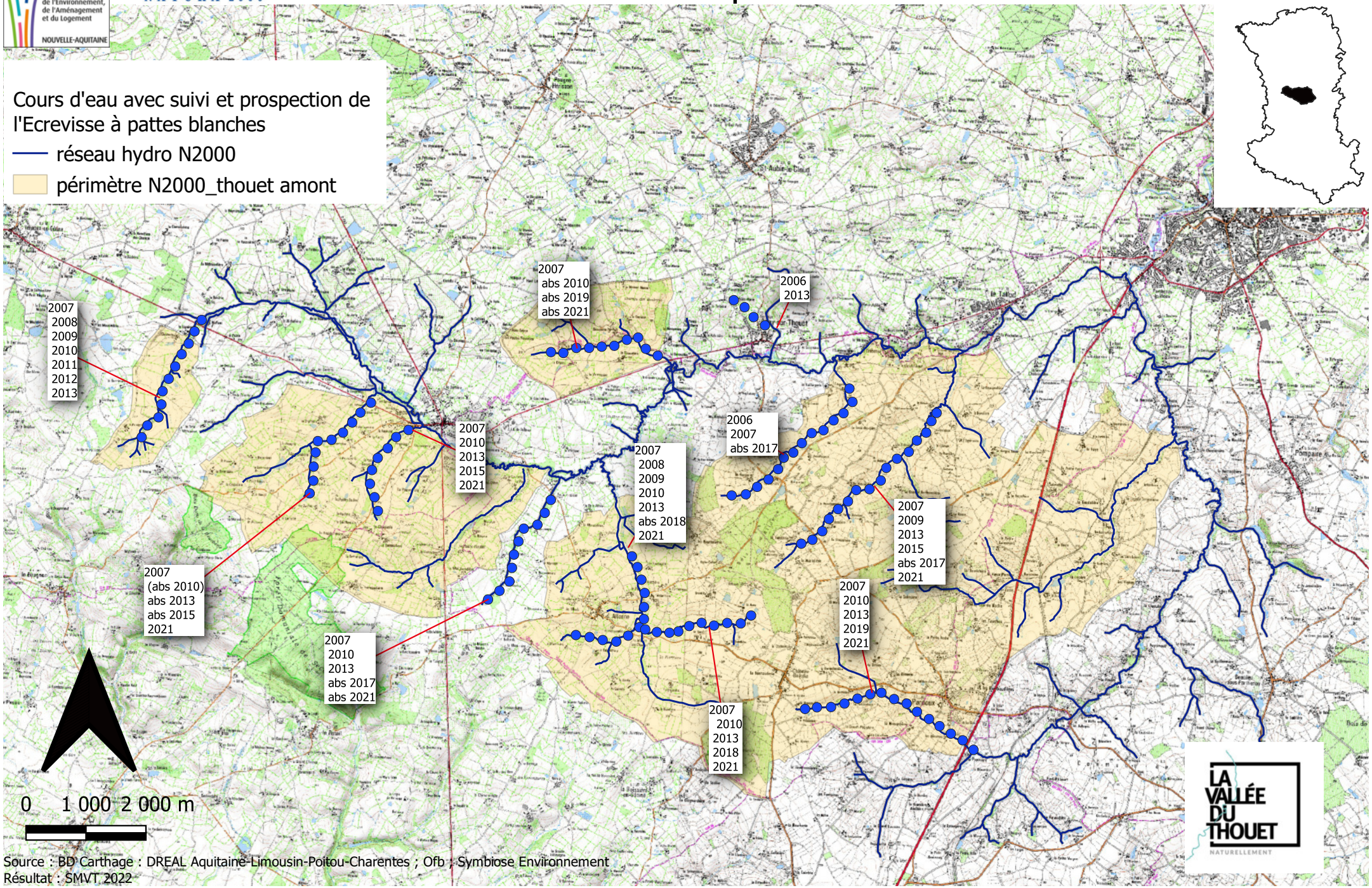

Source : BD Carthage : DREAL Aquitaine-Limousin-Poitou-Charentes ; Ofb ; Symbiose Environnement
Résultat : SMVT 2022

Localisation des cours d'eau avec présence de Lamproie de Planer

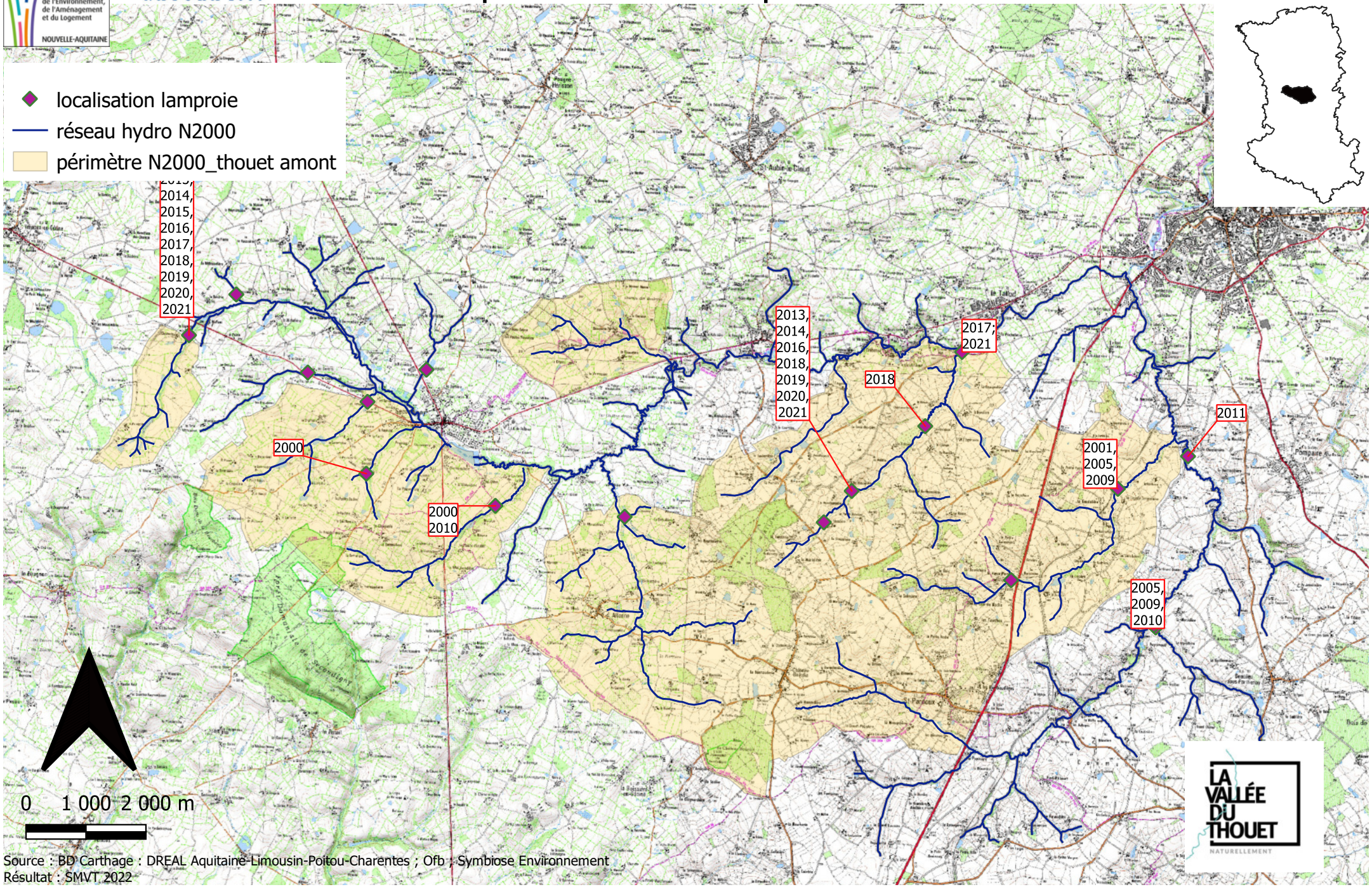

Source : BD Carthage : DREAL Aquitaine-Limousin-Poitou-Charentes ; Ofb ; Symbiose Environnement
Résultat : SMVT 2022

Localisation Loutre (2015 - 2021)

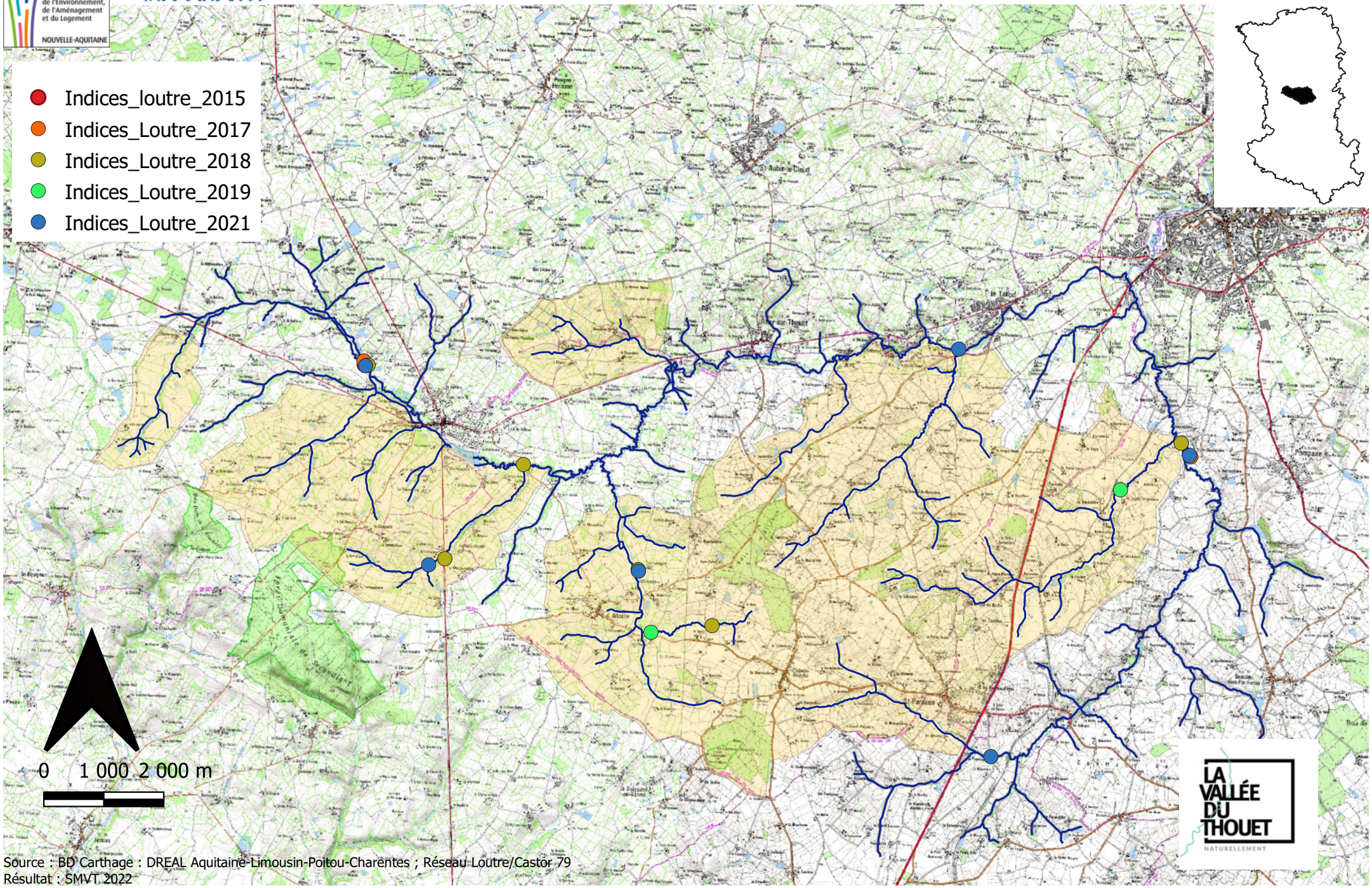

Source : BD Carthage : DREAL Aquitaine-Limousin-Poitou-Charentes ; Réseau Loutre/Castor 79
Résultat : SMVT 2022

Localisation Castor (2022)

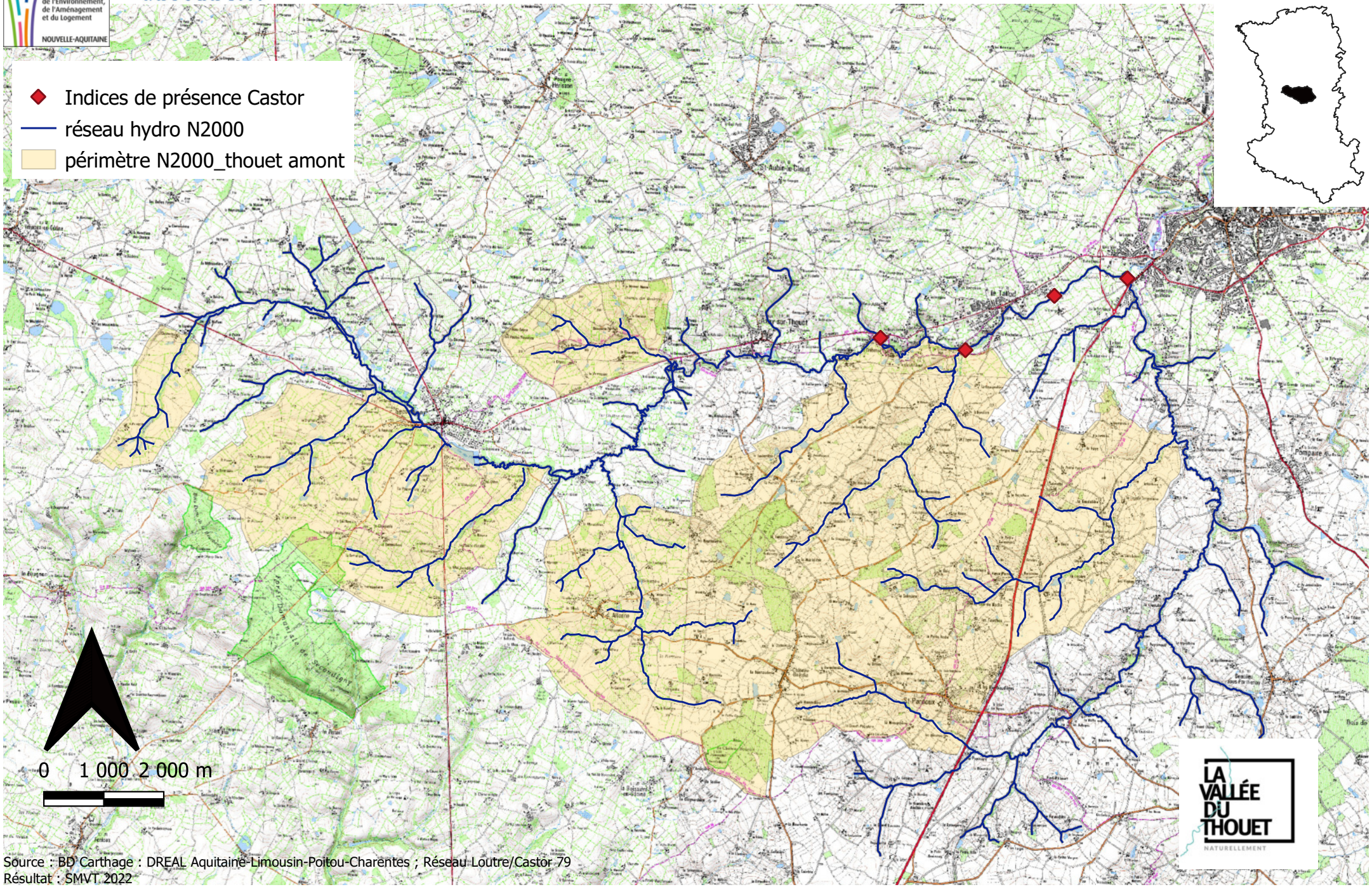

Source : BD Carthage : DREAL Aquitaine-Limousin-Poitou-Charentes ; Réseau Loutre/Castor 79
Résultat : SMVT 2022

Localisation Rosalie des Alpes (2017 - 2022)

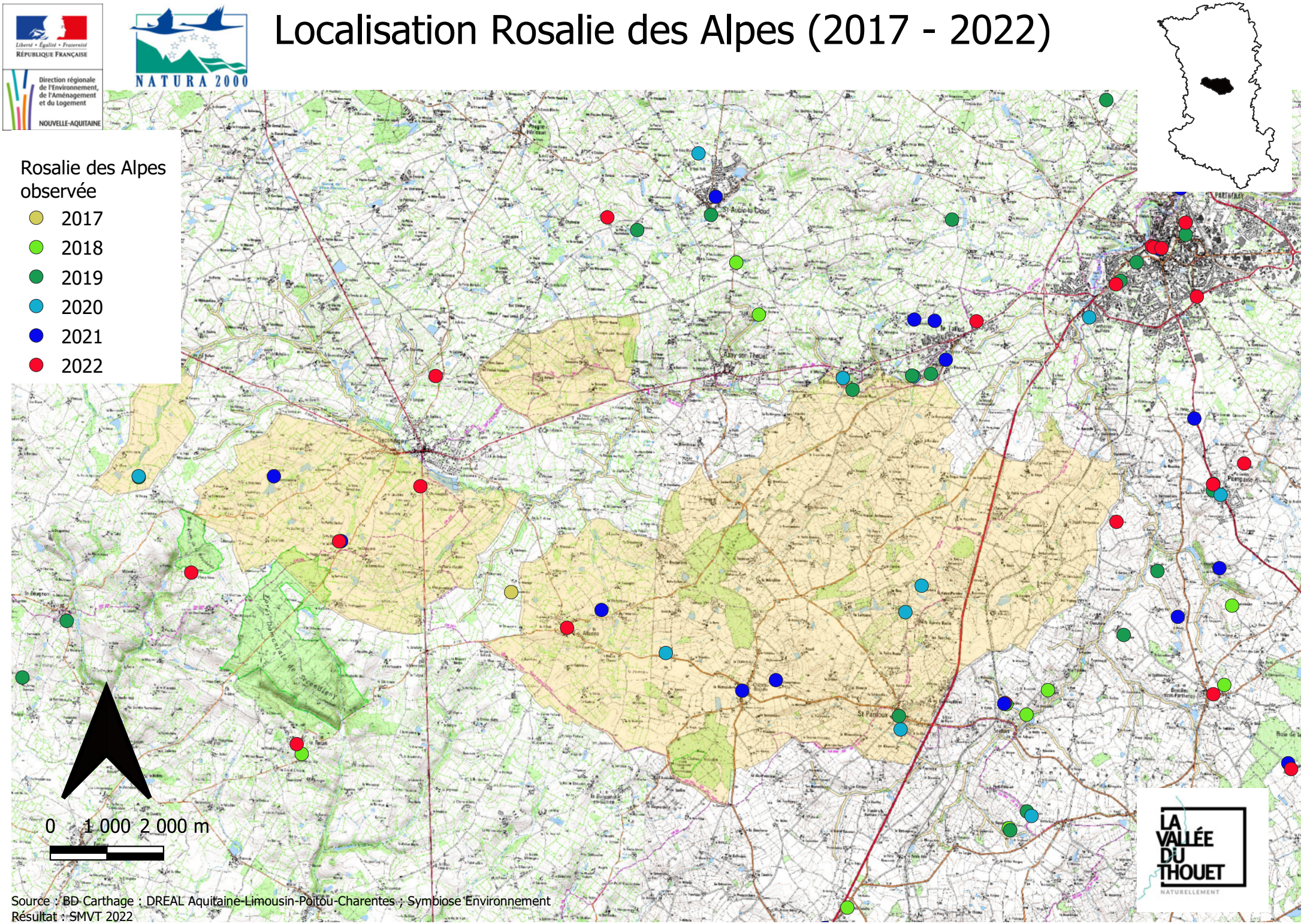

Source : BD Carthage ; DREAL Aquitaine-Limousin-Poitou-Charentes ; Symbiose Environnement
Résultat : SMVT 2022
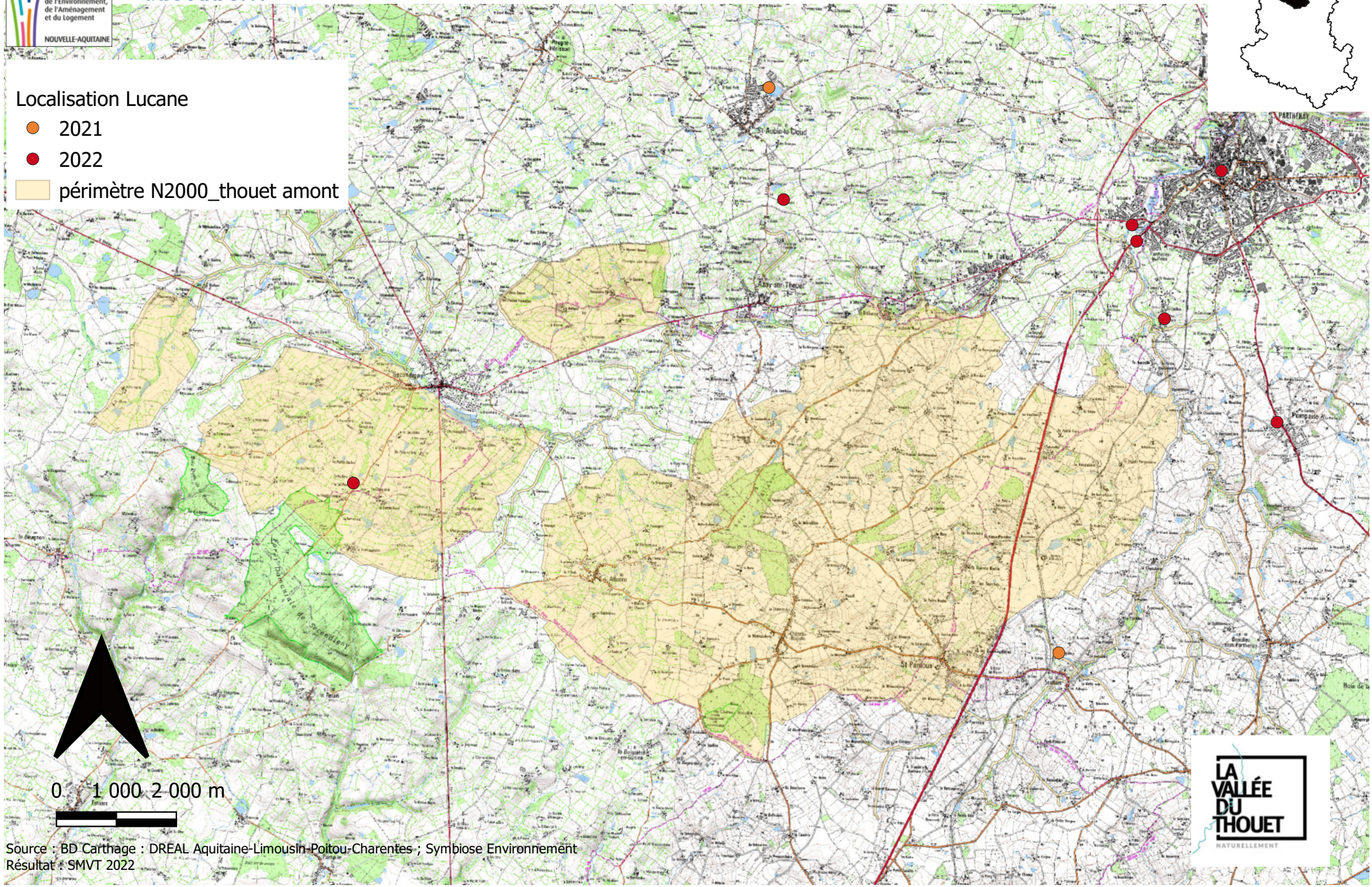
Localisation Lucane Cerf-Volant (2021-2022)